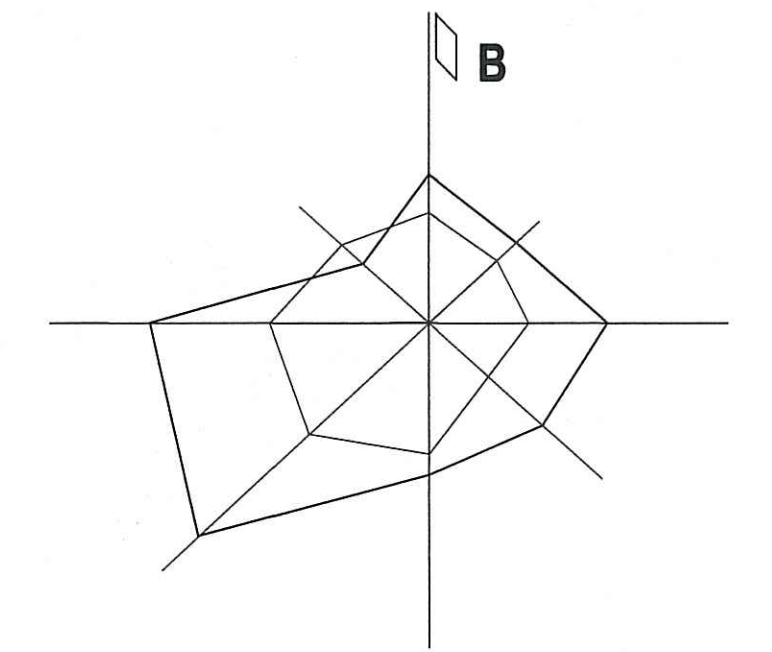
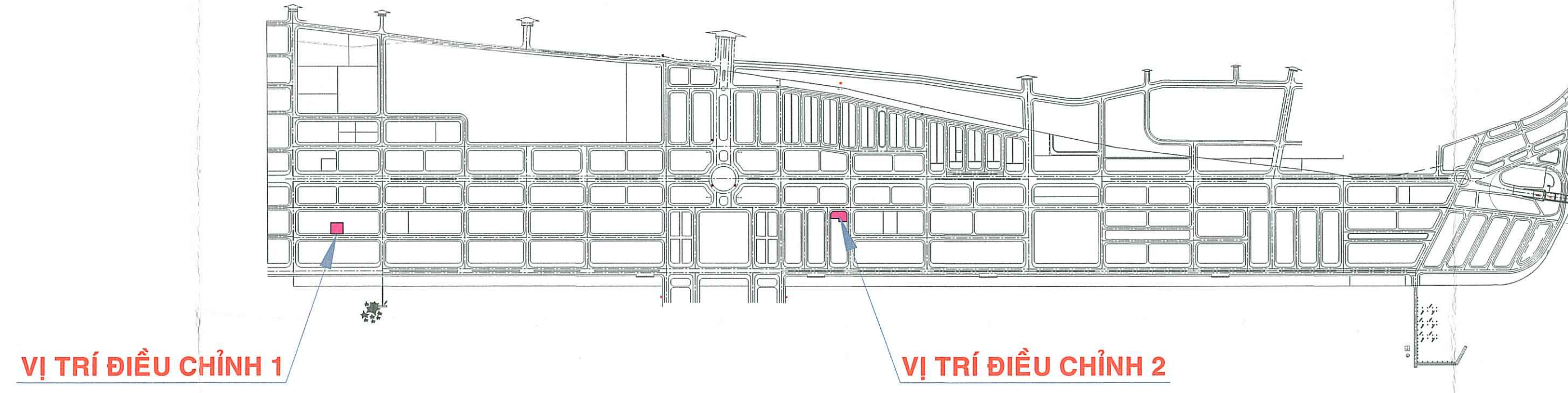


ĐIỀU CHỈNH CỤC BỘ VỀ QUY HOẠCH SỬ DỤNG ĐẤT KHU 1-KHU ĐÔ THỊ MỚI PHÚ CƯỜNG PHƯỜNG RẠCH GIÁ, TỈNH AN GIANG(TẠI CÁC Ô ĐẤT KÝ HIỆU BT1 CĂN 10+11, L3 CĂN 19+20+21) BẢN ĐỒ QUY HOẠCH TỔNG MẶT BẰNG SỬ DỤNG ĐẤT

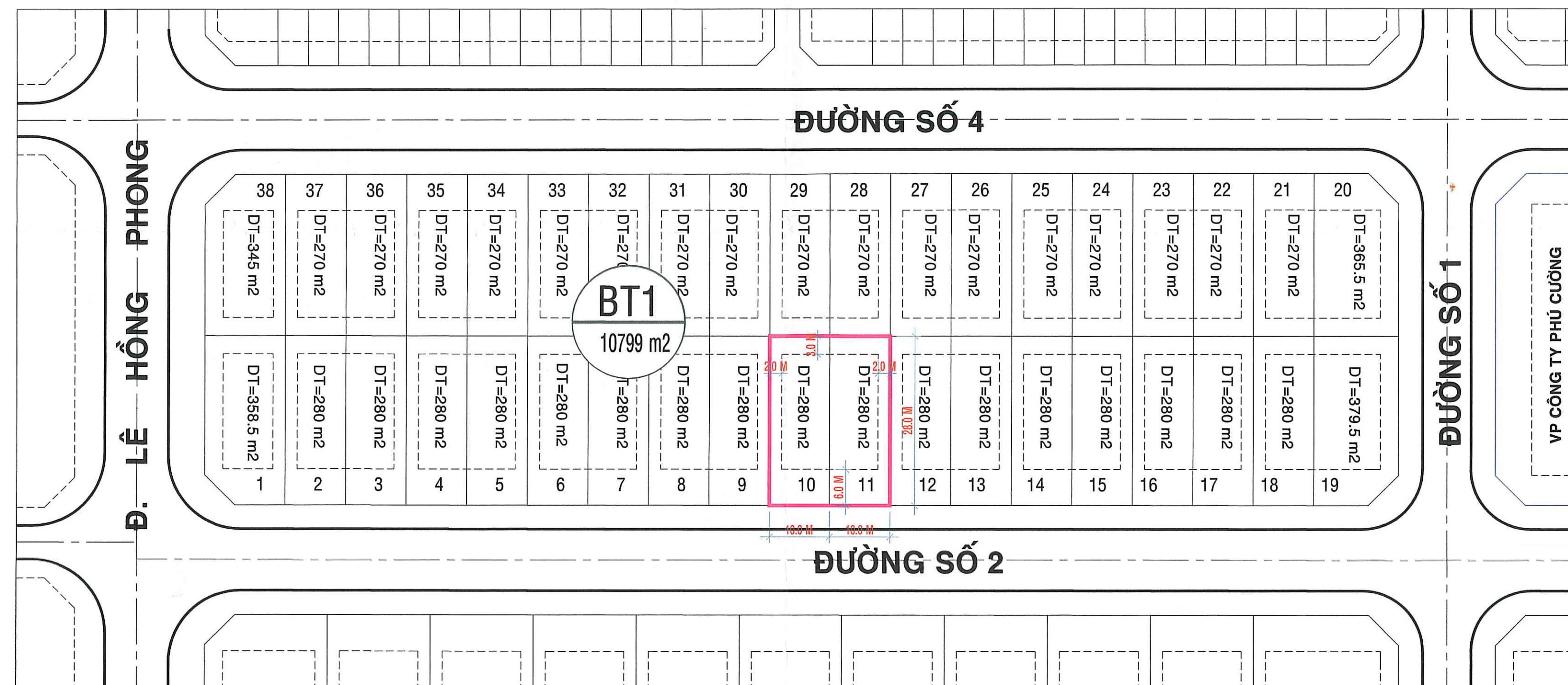


VỊ TRÍ ĐIỀU CHỈNH 1

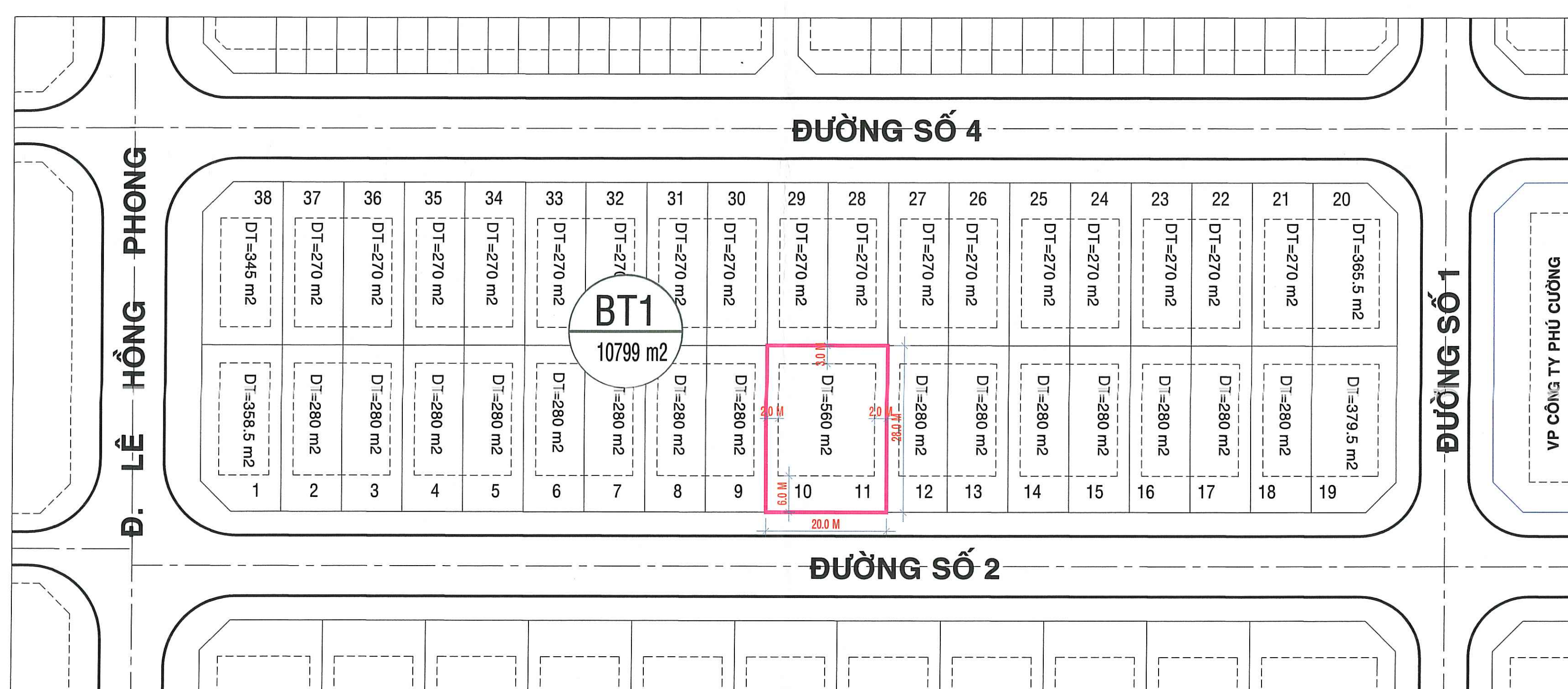
Kí hiệu	Quyết định số 816/QĐ-UBND ngày 25/4/2015 của UBND tỉnh Kiên Giang	Điều chỉnh cục bộ	Ghi chú	
BT1 căn 10+11	Chức năng: Đất biệt thự	Chức năng: Đất biệt thự	Hệ số sử dụng đất giảm đi 0.49 lần	
	Số căn: 02	Số căn: 01		
	Diện tích	Căn 10: 280 m ² Căn 11: 280 m ²		Diện tích : 560 m ²
	Tầng cao: 1 - 3 tầng	Tầng cao: 1 - 3 tầng		
	MĐXD	Căn 10: 65% Căn 11: 65%		MĐXD : 48.8%
Hệ số sử dụng đất tối đa: 1.95		Hệ số sử dụng đất tối đa: 1.46		



NỘI DUNG ĐIỀU CHỈNH CỤC BỘ QUY HOẠCH LÔ BT1 CĂN 10+11



LÔ BT1 CĂN 10+11 ĐƯỢC DUYỆT THEO QĐ 816/QĐ-UBND NGÀY 25/4/2015

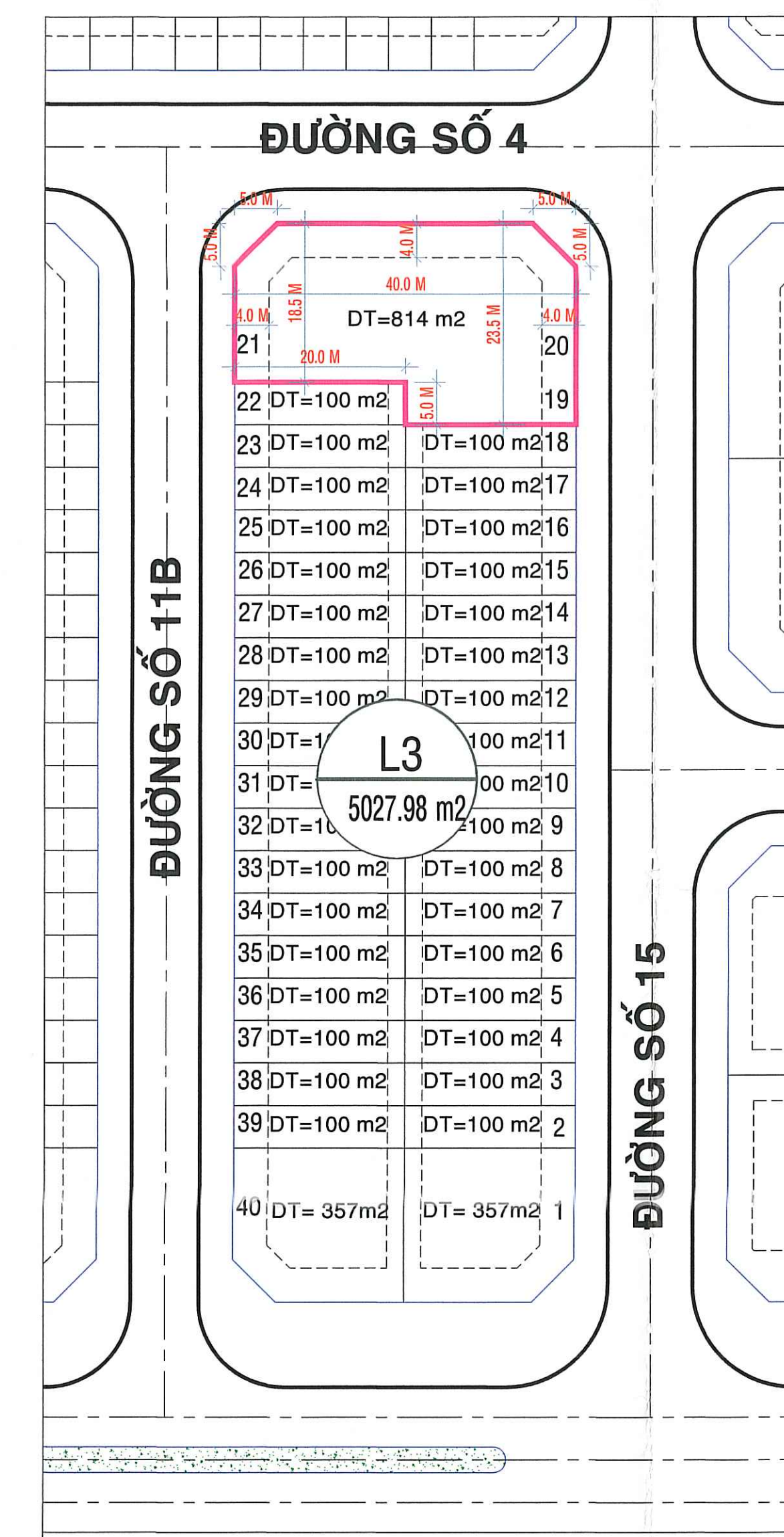
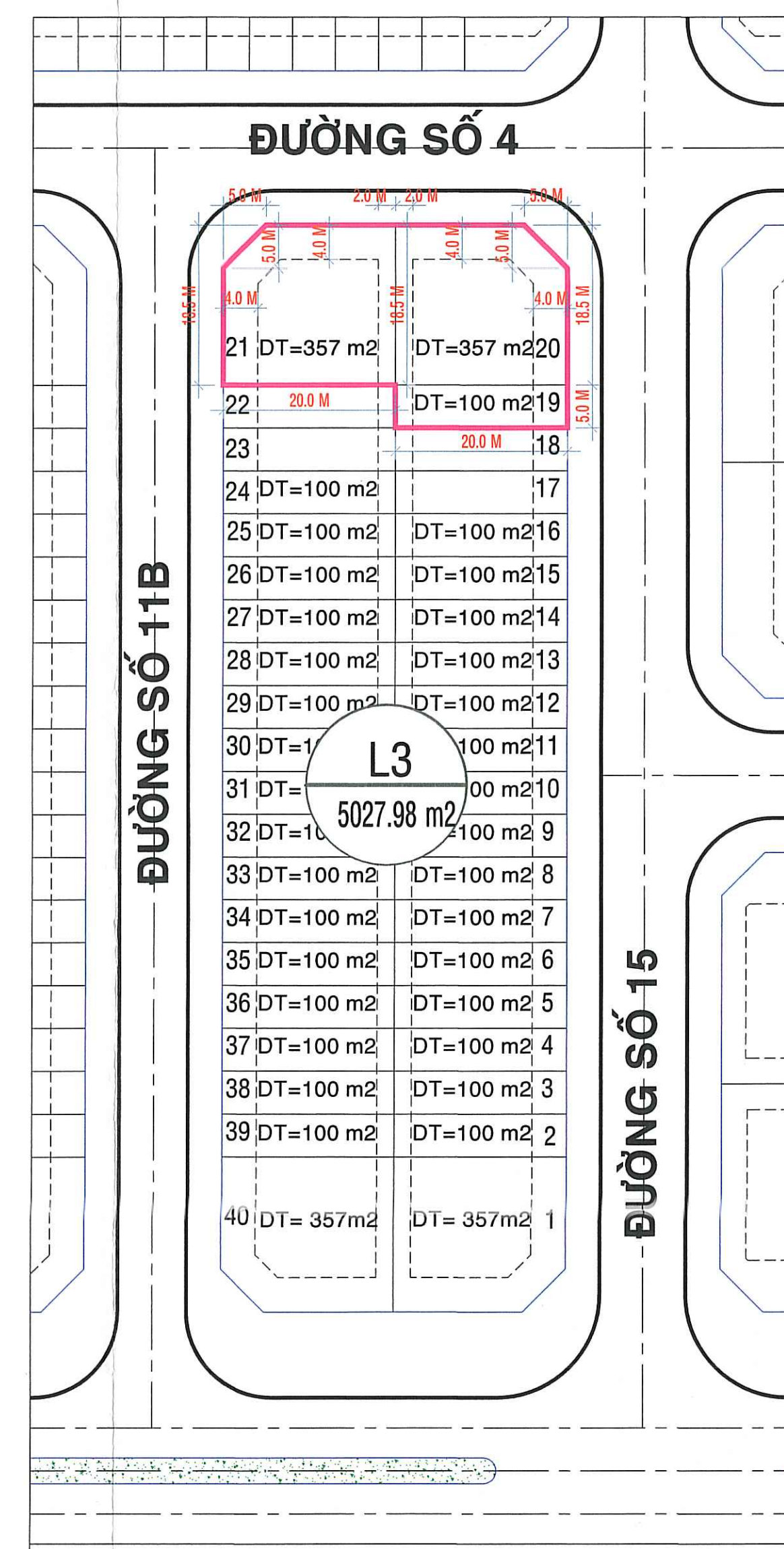


LÔ BT1 CĂN 10+11 SAU ĐIỀU CHỈNH

VỊ TRÍ ĐIỀU CHỈNH 2

Kí hiệu	Quyết định số 816/QĐ-UBND ngày 25/4/2015 của UBND tỉnh Kiên Giang	Điều chỉnh cục bộ	Ghi chú	
L3 căn 19+20+21	Chức năng: Nhà liên kế	Chức năng: Nhà liên kế	Hệ số sử dụng đất giảm đi 1.45 lần	
	Số căn: 03	Số căn: 01		
	Diện tích	Căn 19: 100 m ² Căn 20: 357 m ² Căn 21: 357 m ²		Diện tích : 814 m ²
	Tầng cao: 2- 4 tầng	Tầng cao: 2 - 4 tầng		
	MĐXD	Căn 19: 80% Căn 20: 60% Căn 21: 60%		MĐXD : 43.7%
Hệ số sử dụng đất tối đa: 3.2		Hệ số sử dụng đất tối đa: 1.75		

NỘI DUNG ĐIỀU CHỈNH CỤC BỘ QUY HOẠCH LÔ L3 CĂN 19+20+21



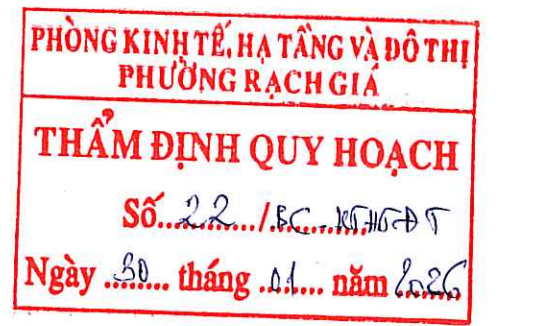
LÔ L3 CĂN 19+20+21 ĐƯỢC DUYỆT THEO QĐ 816/QĐ-UBND NGÀY 25/4/2015

LÔ L3 CĂN 19+20+21 SAU ĐIỀU CHỈNH

CƠ QUAN PHÊ DUYỆT: ỦY BAN NHÂN DÂN PHƯỜNG RẠCH GIÁ

KÈM THEO QUYẾT ĐỊNH SỐ: NGÀY THÁNG NĂM

CƠ QUAN THẨM ĐỊNH: PHÒNG KINH TẾ, HẠ TẦNG VÀ ĐÔ THỊ PHƯỜNG RẠCH GIÁ.



KÈM THEO TỜ TRÌNH SỐ: NGÀY ... THÁNG ... NĂM

CHỦ ĐẦU TƯ:
CÔNG TY CỔ PHẦN ĐẦU TƯ PHÚ CƯỜNG KIÊN GIANG
PHU CUONG KIEN GIANG INVESTMENT CORPORATION



CÔNG TRÌNH - NỘI DUNG ĐIỀU CHỈNH: ĐIỀU CHỈNH CỤC BỘ VỀ QUY HOẠCH SỬ DỤNG ĐẤT KHU 1-KHU ĐÔ THỊ MỚI PHÚ CƯỜNG, PHƯỜNG RẠCH GIÁ, TỈNH AN GIANG (TẠI CÁC Ô ĐẤT KÝ HIỆU BT1 CĂN 10+11, L3 CĂN 19+20+21)

PHƯỜNG RẠCH GIÁ, TỈNH AN GIANG, VIỆT NAM

TÊN BẢN VẼ BẢN ĐỒ QUY HOẠCH TỔNG MẶT BẰNG SỬ DỤNG ĐẤT

BẢN VẼ: QH - 01 GHÉP: A0 TỈ LỆ: NGÀY: / 2026

THỂ HIỆN:	KTS. VŨ HỒNG SƠN	
THIẾT KẾ:		
CHỦ TRÌ:	KTS. VŨ HỒNG SƠN	
QL.KỸ THUẬT:	KTS. LÊ HOÀI AN	

ĐẠI DIỆN ĐƠN VỊ THIẾT KẾ
CÔNG TY CỔ PHẦN ĐẦU TƯ PHÚ CƯỜNG KIÊN GIANG
PHU CUONG KIEN GIANG INVESTMENT CORPORATION

Vu Hồng Sơn